

- Coordonare - INMH, MTI, MAI, M. Educație, M. Sănătății
- Informare public - prin internet rutaregps.ro si de aici Radio - Romania Actualități (simulare infotrafic), media se alimentează mai departe
- Acțiuni -
 - **Ministerul Educației – închide școli joi-vineri din zonele vizate;**
 - **Ministerul Sănătății – preia gravide și pacienți cu risc de intervenție joi-sâmbătă, de joi dimineața; deplasează de astăzi autoturisme 4x4 în zonele afectate;**
 - **MTI – curăță de azi și dă cu antiderapant (sare, nisip, clorură de calciu), curăță inclusiv parcările din zonele posibil afectate de atenționare**
 - **MAI – Înțelege bine informațiile din teren (vezi centura)**
 - **MTI + Mai – coordonare comuna la închidere drumuri**
 - MAPM – dacă are utilaje funcționale – poate fi implicat, în caz contrar nu, că mai trebuie scoase și ale lor din zăpadă (tehnica militară e extrem de veche, tancurile au 40-50 ani vechime, consumă 100 litri/100 km, au cabluri și furtune roase, etc.)

Când începe viscolul:

Rutier

Măsura 1

- TEMPORIZARE TRAFIC

se activează utilaje deszăpezire în buclă de 15-20 km și se dă drumul la trafic doar în urma utilajelor

Măsura 2

blocare trafic

similar la feroviar

INFORMARE:

SITE

→ RADIO

→ TELEFON (BNR NU DĂ CURSUL VALUTAR PE TELEFON)

Sfaturi pe site pentru diseminare și preluare media radio:

- respectați regulile de circulație – pot muri oameni pentru că dumneavoastră creați blocaje și nici utilajele nu vor mai putea acționa!!!!
- informați-vă înainte de a pleca la drum – evitați călătoriile în sau în tranzit prin zonele afectate! luați în considerare variante ocolitoare;
- asigurați-vă că aveți în permanență rezervorul plin cu carburant – alimentați înainte să scadă sub jumătate;
- luați la bord îmbrăcăminte, mâncare, lichide – nu alcool (acesta produce chiar și pasagerilor efecte contrare celor așteptate);

Pentru informare: www.rutaregps.ro oferă în timp real pentru cele 2 zile (pe baza info CNADNR) grafică drumuri blocate

Home - ASFINAG - Windows Internet Explorer
http://www.asfinag.at/en

Fisier Editare Vizualizare Preferințe Instrumente Ajutor


Google Căutați Traducere Mai multe >>

Conectaj-vă

OPREAN SRL (Sebes, Alba)... Home - ASFINAG


TRUCK ORGANISATIONS LOADS

ASFINAG FACTS AND FIGURES




Starting from 1.1.2012 new rates and new tariff groups for the toll according to EURO emission classes are valid

Vehicles with a maximum admissible gross weight of more than 3.5 tons are classified into and tolled according to three categories, based on their axle number. Additionally, they are assigned to toll-relevant rate groups, depending on the EURO emission class stored on their GO-Box. As of 1 January 2012, there are four different rate groups (A, B, C, D). [More](#)



About us

ASFINAG plans, finances, maintains and tolls the entire Austrian motorway and expressway network covering 2,175 kilometres. This figure includes 340 kilometres per direction in tunnels and 340 kilometres per direction over bridges. [More](#)



Investor Relations

ASFINAG is responsible for the high-ranking road – infrastructure in Austria. Its range of activities comprises operation, maintenance, tolling, planning, construction and financing of motorways and expressways in Austria. [More](#)


Follow @ASFINAG

TRAFFIC-INFO WEBCAMS


- A 9 Pylten Autobahn Borudtunnel gesperrt ab 12:20
- A 14 Rheintal / Waigau Autobahn Hoerbranz-Lochau bis Pfanderntunnel digitaler Verkehr ab 08:25

[more traffic-info](#)


GO-DIREKT.AT PAY DIRECTLY AND SAVE ON ROAD FEES



ASFINAG ROAD SAFETY PROGRAM 2020



ASFINAG SERVICE CENTER



Internet | Mod protejat: Dezactivat 14:36 01.02.2012

Traffic Info - ASFINAG - Windows Internet Explorer

http://www.asfinag.at/traffic-info

Fișier Editare Vizualizare Preferințe Instrumente Ajutor

Google

Clăduț Traducere Mai multe

Conectaj-v8

Preferințe eBay Daily Deal My Library New Issues Yahoo! Yahoo! Mail Yahoo! Downloads Yahoo! Bookmarks Upgrade Your Browser Site-uri sugerate My Yahoo! Free Hotmail

OPREAN SRL (Sebes, Alba) Traffic Info - ASFINAG

ASFINAG INTERNATIONAL | INVESTOR RELATIONS

ASFINAG

ABOUT US ACTIVITIES RESEARCH AND DEVELOPMENT TOLL

Search

Homepage » Traffic Info

Traffic situation traffic messages roadworks sites dynamic road signs webcams weather POI

Traffic data: 01.02.2012 13:22:58

Verkehrsmeldungen (Sortiert nach Aktualität)

- A 14 Rheintal / Waigau Autobahn
In der Riebertanz-Lochau und Pfandertunnel
slow traffic expected
from 08:55
- Graz
In der Eppenberger Strasse und Ourgasse
closed
from 25.05.2010 06:43
- Klagenfurt
Ebenerl Strasse
closed
from 01.06.2010 07:36
- Salzburg

Copyright © ASFINAG
powered by ecom

82010 ASFINAG | Kartendaten 82010 Teile Atlas print | description

Terminat

Internet | Mod protejat: Dezactivat

14:36
01.02.2012

Traffic Info - ASFINAG - Windows Internet Explorer

http://www.asfinag.at/traffic-info

Fișier Editare Vizualizare Preferințe Instrumente Ajutor

Google

Clăduț Traducere Mai multe

Conectaj-v8

Preferințe eBay Daily Deal My Library New Issues Yahoo! Yahoo! Mail Yahoo! Downloads Yahoo! Bookmarks Upgrade Your Browser Site-uri sugerate My Yahoo! Free Hotmail

OPREAN SRL (Sebes, Alba) Traffic Info - ASFINAG

ASFINAG INTERNATIONAL | INVESTOR RELATIONS

ASFINAG

ABOUT US ACTIVITIES RESEARCH AND DEVELOPMENT TOLL

Search

Homepage » Traffic Info

Traffic situation traffic messages roadworks sites dynamic road signs webcams weather POI

Traffic data: 01.02.2012 13:22:58

Verkehrsmeldungen (Sortiert nach Aktualität)

- A 14 Rheintal / Waigau Autobahn
In der Riebertanz-Lochau und Pfandertunnel
slow traffic expected
from 08:55
- Graz
In der Eppenberger Strasse und Ourgasse
closed
from 25.05.2010 06:43
- Klagenfurt
Ebenerl Strasse
closed
from 01.06.2010 07:36
- Salzburg

Copyright © ASFINAG
powered by ecom

82010 ASFINAG | Kartendaten 82010 Teile Atlas print | description

ITS Vienna Region

Internet | Mod protejat: Dezactivat

14:37
01.02.2012

http://www.motorway.hu/ - Windows Internet Explorer

ÁLLAMI AUTOPÁLYÁK KEZELŐ ZRT.

WEDNESDAY, FEBRUARY 01, 2012

English

Leállóság Csak vészhelyzetben!

- ROAD NETWORK
- E-VIGN. & TOLL PAYMENT
- OPERATION
- PRESS INFORMATION
- USEFUL

M0
M1
M3
M30
M35
M5
M6
M7

Interactive map

Our interactive map provides you with all the information on what is currently happening on the Hungarian express road network (accidents, diversions, etc.) as well as

IN FOCUS

- Changes in toll payment
12.01.2012, 14:41
- 122 emergency vehicles and 25,000 tons of salt: SHMC is ready for the cold season
02.11.2011, 12:45
- Long weekend at All Souls' Day: Increase in traffic in motorways
28.10.2011, 12:39
- Weekend Traffic Restriction: double continuous white line being painted on M70
26.09.2011, 11:10
- Road reconstruction works involving traffic restrictions start on the M1
05.09.2011, 11:04

WEBCAMS

Thanks to the development of the SHMC's technological infrastructure, travellers can monitor traffic and road events through 58 web cameras installed along the expressway network managed by the Company. The entire list of these devices is available here: [Road Network Webcams](#)

[M0 - 0,9 KM] [T0 M1]

Traffic information

- ACCIDENT [M7 - 66 km] February 01, 2012, 13:19
[View Map](#)
- OTHER EVENT [M30 - 21 km] February 01, 2012, 13:17
[View Map](#)
- DIVERSION [M1 - 40 km] February 01, 2012, 08:39
[View Map](#)
- OTHER EVENT [M0 - 24 km] February 01, 2012, 08:27
[View Map](#)
- DIVERSION [M0 - 4 km] February 01, 2012, 08:26
[View Map](#)
- DIVERSION [M0 - 9 km] February 01, 2012, 08:03
[View Map](#)
- DIVERSION [M0 - 4 km] February 01, 2012, 08:03
[View Map](#)
- DIVERSION [M0 - 9 km] February 01, 2012, 08:03
[View Map](#)

Useful links

SCHEDULE OF FEES
Click here for information on motorway tolls in 2012.

AAK - Windows Internet Explorer

http://intermap.aak.hu/SiteContent/Map/MapDefault.aspx?PGID=1388&lang=en

Map by InterMap Kft. InterMap® Powered by FORTEMAP 5.0

accident [M7 - 66 km] 2012.02.01 - 13:19

Other event [M30 - 21 km] 2012.02.01 - 13:17

Diversion [M1 - 40 km] 2012.02.01 - 08:39

Other event [M0 - 24 km] 2012.01.19 - 08:27

Diversion [M0 - 4 km] 2011.12.19 - 16:49

Diversion [M0 - 8 km] 2011.12.19 - 08:26

Diversion [M0 - 9 km] 2011.08.14 - 09:03

Diversion [M0 - 4 km] 2011.08.14 - 09:03

© Copyright 2006 - 1114 Budapest, Véczi út 45. B. épület, Address: 1300 Bp., Pf.: 1179. Phone: +36-1-4360-200. Fax: +36-1-4360-210 | E-mail: info@intermap.hu

Sold by Sarcasoft | Powered by Sarcasoft 6.0